



МАТЕРИАЛЫ ПО ОБОСНОВАНИЮ ПРОЕКТА ПЛАНИРОВКИ ТЕРРИТОРИИ
 для реконструкции объекта АО "Самаранефтегаз"
 5756П "Реконструкция исторического нефтепровода ДНС «Южно-Орловская» - УПСВ
 «Екатерининская» (замена аварийного участка)
 на территории муниципального района Сергеевский Самарской области,
 в границах сельского поселения Черновка



- Условные обозначения**
- Границы территории, в отношении которой осуществляется подготовка проекта планировки
 - Территория, занятая линейными объектами и (или) предназначенная для размещения линейных объектов
 - Границы зон планируемого размещения линейных объектов
 - Площадка для озеленения вырубленной древесины
 - Трасса кабеля ВОЛС
 - Площадка для раскладки плит
 - Трасса кабеля ВОЛС
 - Площадка ввода
 - Опознавательный знак
 - Опознавательный знак
 - Площадка для озеленения вырубленной древесины
 - Трасса выходящего трубопровода от скважины М25
 - Узел заборной арматуры М2
 - Узел заборной арматуры М3
 - Эстакада
 - Опознавательный знак
 - Проектируемые нефтепроводы
 - Проектируемые линии связи
 - Проектируемые нефтепроводы

→ Направление движения
 ← Направление уклона

Схема расположения листов

1	2	3	4
---	---	---	---

Примечание:

- Объекты культурного наследия в границах территории, в отношении которой осуществляется подготовка проекта планировки - отсутствуют; соответствующая информация указана в разделе 4 «Материалы по обоснованию проекта планировки территории. Пояснительная записка»;
- Границы зон планируемого размещения линейных объектов, подлежащих реконструкции - в связи с изменением их местоположения - отсутствуют;
- Линии воздушных линий электропередачи и прочие в границах территории общего пользования, границы зон действия публичных сервититов - отсутствуют.

Самарская область, муниципальный район Сергеевский в границах сельского поселения Черновка				
Изм.	Жол.уч.	Лист	Н.доч.Пол.рис.	Дата
ГРЗД.00	Курдюмовой А.С.			
Г.Помо.	Кубицын М.А.			

Раздел 3. Материалы по обоснованию проекта планировки территории Гравиметрическая часть		Стадия	Лист	Листов
Исполнитель	ООО "СамаргазИнтеграл"	Г/ПТ	1	4

Формат А0



МАТЕРИАЛЫ ПО ОБОСНОВАНИЮ ПРОЕКТА ПЛАНИРОВОЙ ТЕРРИТОРИИ
 для реконструкции объекта АО "Самаринвестгаз"
 5756П "Реконструкция напорного нефтепровода ДНС «Южно-Орловская» - УПСВ
 «Екатериновская» (замена аварийного участка)
 на территории муниципального района Сергиевский Самарской области,
 в границах сельского поселения Черновка

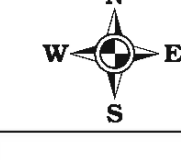
63:31:1403003
 Сергиевский район
 с/п Черновка



Схема расположения листов

1	2	3	4
---	---	---	---

Самарская область, муниципальный район Сергиевский в границах сельского поселения Черновка			
5756П Реконструкция напорного нефтепровода ДНС «Южно-Орловская» - УПСВ «Екатериновская» (замена аварийного участка)			
Изм.	Жол.уч.	Лист	№ док./Партик.
Разработчик:	Курбангалеев А.С.	Дата:	
Проектировщик:	Кубышев М.А.	Лист:	
Раздел 3. Материалы по обоснованию проекта планировки территории		Графическая часть	Страница
			Лист
			Листов
			2
			4
Исполнитель:		ООО "Самаринвестгаз"	
ГИП:		Исполнитель:	
Формат А0			



МАТЕРИАЛЫ ПО ОБОСНОВАНИЮ ПРОЕКТА ПЛАНИРОВОК ТЕРРИТОРИИ
 для реконструкции объекта АО "Самарнефтегаз"
 5756П "Реконструкция напорного нефтепровода ДНС «Южно-Орловская» - УПСВ
 «Екатерининская» (замена аварийного участка)
 на территории муниципального района Сергиевский Самарской области,
 в границах сельского поселения Черновка

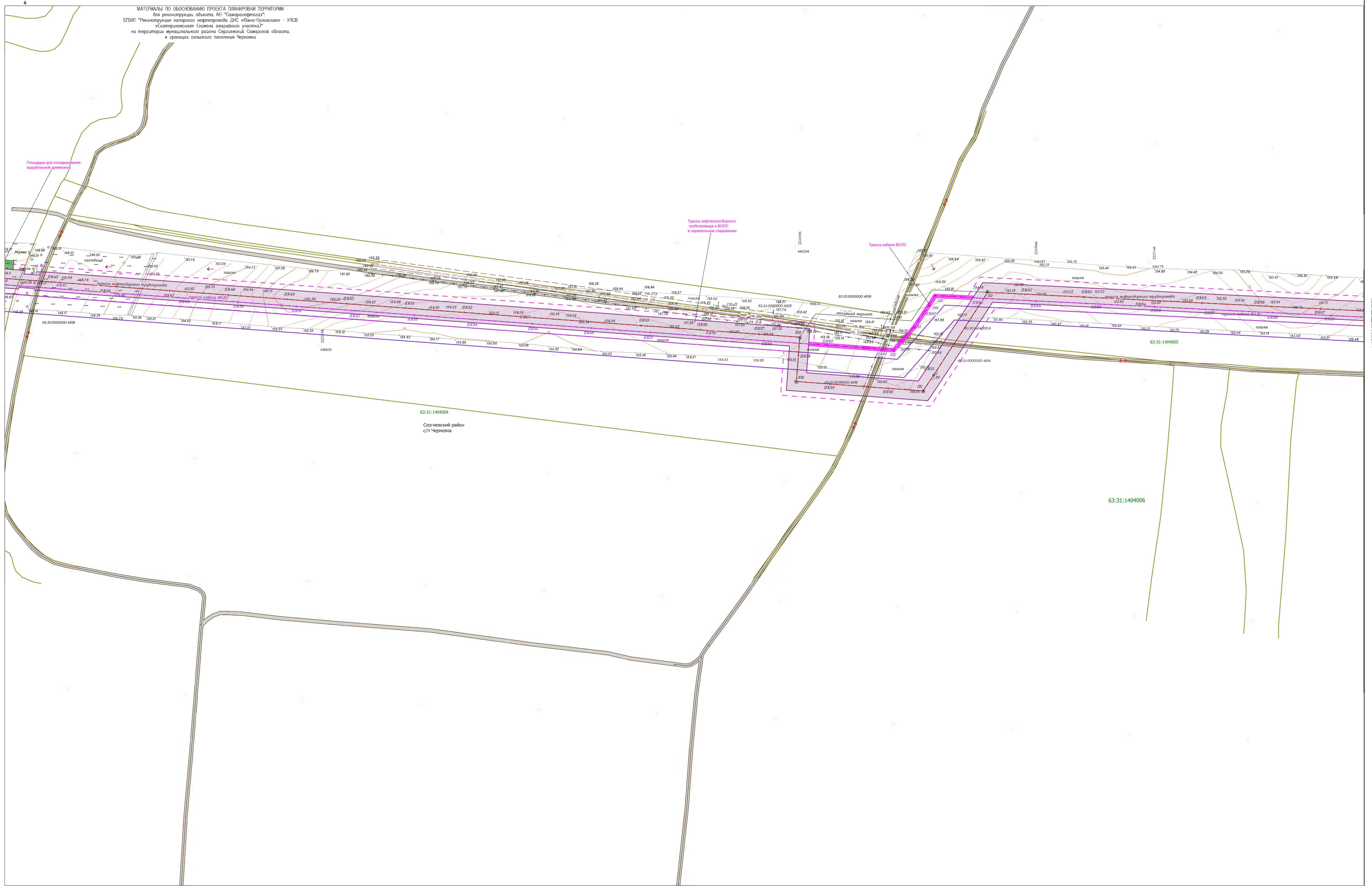
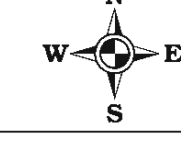


Схема расположения листов

1	2	3	4
---	---	---	---

Самарская область, муниципальный район Сергиевский в границах сельского поселения Черновка			
5756П Реконструкция напорного нефтепровода ДНС «Южно-Орловская» - УПСВ «Екатерининская» (замена аварийного участка)			
Изм.	Жол.уч.	Лист	Н док.Полрис
Гр.проект.	Курмангалиев А.С.	3	3
Исполнитель	Чубенко М.А.		
ГИП			
Раздел 3. Материалы по обоснованию проекта планировки территории		Графическая часть	Страница
			Лист
			Листов
		ППТ	3 4
ООО "Самаргазифинтеп"			Формат А0



МАТЕРИАЛЫ ПО ОБОСНОВАНИЮ ПРОЕКТА ПЛАНИРОВКИ ТЕРРИТОРИИ
 для реконструкции объекта АО "Самаранефтегаз"
 5756П "Реконструкция наземного нефтепровода ДНС «Ожно-Орловская» - УПСВ
 «Екатерининская» (замена аварийного участка)"
 на территории муниципального района Сергеевский Самарской области,
 в границах сельского поселения Черновка



Ситуационный план масштаб 1: 50 000

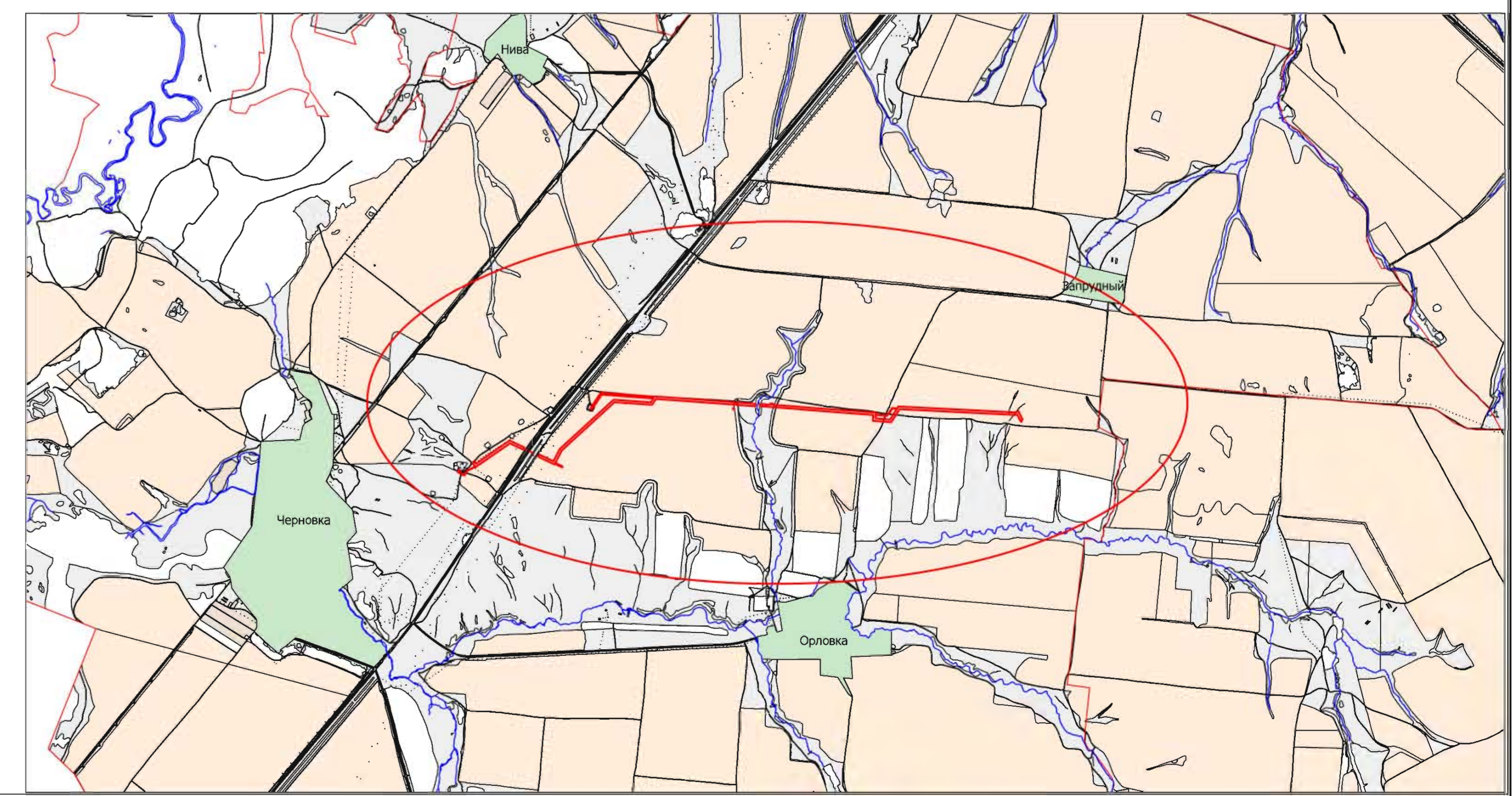


Схема расположения листов

1	2	3	4
---	---	---	---

Самарская область, муниципальный район Сергеевский в границах сельского поселения Черновка		5756П "Реконструкция наземного нефтепровода ДНС «Ожно-Орловская» - УПСВ «Екатерининская» (замена аварийного участка)"	
Изм.	Жол. уч.	Лист	Н дик. Подпись
Город:	Кубенки М.А.	Дата:	
Проект:	Иркутский А.С.	Раздел 3. Материалы по обоснованию проекта планировки территории Границейская часть	Статус
Исполнитель:	ГИП	Лист	Листов
		4	4
			ООО "СамарНИИнефть"
			Формат А0